Statischer Schnitt 2 - Querprofil 2 M 1:100



M 1 : 100

2m 0 2m 10m

PLAN GILT NUR FÜR DIE AUSSCHREIBUNG

Draufsicht Mast und Geländer auf Stw M 1:50

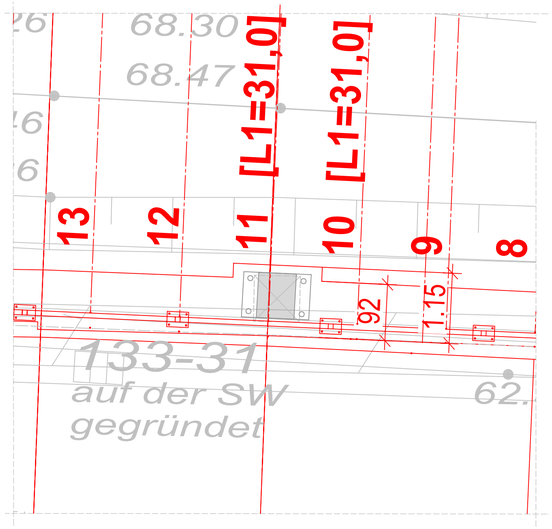

Anzuwendende Richtzeichnung :	
Füllstabgeländer :	gem. A-GEL 1
Geländerverankerung :	gem. A-GEL 30
Blockfugenausbildung :	RF, AF

Baustofftabelle	
Vorsatzschale :	C30/37, XC4, XD2, XF2; WA
Attika / Kappe :	C25/30 (LP), XC4, XD1, XF2; WA
Rückverhängung :	Mikropfähle gemäß Zulassung
Bohlträger :	S235

Endgültige Abmessungen nach statischen, konstruktiven und wirtschaftlichen Erfordernissen.
Alle Maße sind örtlich zu prüfen.
Alle Höhenangaben sind in m ü. NN.
Alle Kanten sind mit Dreikantleisten 1,5/1,5 cm zu brechen

Schalung der Sichtbetonflächen:
Schalung für Sichtbeton Klasse SB2, glatt, dicht und eben
Arbeitsfugen (AF): rau gemäß ZTV-ING

Korrosionsschutz des Füllstabgeländers:

Feuerverzinkung gem. ZTV-ING (4-3)
Tabelle A 4.3.2 unter der Beachtung
von TL/TP Ing. (TL KOR-Stahl),
RIL 804.6201 und 804.9011.

Legende

- Bestand
- Neubau / Änderung
- Baubehelf
- Rückbau
- DB - Grenze
- Verfüllung

Bauwerksdaten	
Bauwerks-Anfang	ca. km 133,9+96,5
Bauwerks-Ende	ca. km 134,2+67,0
Bauwerkslänge :	270,5 m
Minimale Höhe :	2,95 m
Maximale Höhe :	6,50 m
Material	Stahlbeton
Wandstärke	50 cm
Rückverhängung	Mikropfähle, Längen nach stat. Erf.

Index	Änderungen bzw. Ergänzungen	Name	Datum

Prüfvermerke

Freigabe zur ..... Prüfung

Ort, Datum, Name in Druckbuchstaben, Unterschrift

Prüfingenieur

Ort, Datum, Name in Druckbuchstaben, Unterschrift

Interoperabilität geprüft (benannte Stelle), Name

Ort, Datum, Name in Druckbuchstaben, Unterschrift geprüft

Qualitätssicherung

Ort, Datum, Name in Druckbuchstaben, Unterschrift geprüft

Eisenbahn-Bundesamt

DB InfraGO

Freigabe der Ausführungsunterlagen
mit Regelungen durch den BVB
Freigabe-Nr.: .....

gleichgestellt mit Prüfexemplaren geprüft / genehmigt

Ort, Datum, Name in Druckbuchstaben, Unterschrift

Genehmigung zur Bauausführung

Ort, Datum, Name in Druckbuchstaben, Unterschrift

Bauherr
DB InfraGO
DB InfraGO AG
Anlagen- und Instandhaltungsmanagement
Netz Osnabrück
V.IW-N-M-OSN
Schinkelstraße 33
49074 Osnabrück
Ort, Datum, Unterschrift

Projektleitung
DB InfraGO
DB InfraGO AG
Infrastrukturprojekte Nord
Technik Portfolio Bremen/Osnabrück
V.II-N-BI-K-O
Lindemannallee 3
30173 Hannover
Ort, Datum, Unterschrift

Planung
KREBS+KIEFER
Ingenieure GmbH
Heinrich-Hertz-Straße 2 | 64295 Darmstadt
T 06151 885-0 | F 06151 885-150
www.luk.de
Ort, Datum, Unterschrift

Auftragnehmer (AN)
Ort, Datum, Unterschrift

Lageskizze (unmaßstäblich):



Projektnummer-DB	G.016131061
Anlagen-Nr.	3.3.3.3
Planzeichen	
Planart	
Höhen- und Koordinatensystem	DB_REF 2016
Einwirkungen Lastmodell	LM 71
Entwurfsgeschwindigkeit	160 km/h
Kilometer	133,9+97 - 134,2+67

Bauwerknummer: 2 9 9 2 - 1 3 3 3 . 9 9 5 - 3 4 1 0 0 0
BW-Kennziffer
Barcodenummer
Strecke: 2992
Streckenabschnitt: Löhne - Rheine

M 1:100, 50	Erstellt	01.06.2026	petu/boj
Lph. 6	Geprüft	01.06.2026	rema
	Freigegeben	01.06.2026	skl
	Datum	Name	
	de		

Projekt: Erneuerung Stützwand Turnerstraße, Osnabrück

Planinhalt: QP 2

H/B = 420 / 841 (0.35m²)

Allplan 2025